

EL GOBIERNO AUTÓNOMO DESCENTRALIZADO MUNICIPAL DE EL PANGUI

CONSIDERANDO:

Que, la Constitución de la República del Ecuador, en sus Art. 3 numeral 7; 14; y 66 numeral 27, dispone como un deber primordial del Estado proteger el patrimonio natural y cultural del país; reconociendo el derecho de la población a vivir en un ambiente sano y ecológicamente equilibrado, que garantice la sostenibilidad y el buen vivir, libre de contaminación y en armonía con la naturaleza; declarando de interés público la preservación del ambiente, la conservación de los ecosistemas, la biodiversidad y la integridad del patrimonio genético del país, la prevención del daño ambiental y la recuperación de los espacios naturales degradados;

Que, la Constitución de la República del Ecuador, en el Art. 71 establece que la naturaleza o Pacha Mama (donde se reproduce y realiza la vida), tiene derecho a que se respete integralmente su existencia y el mantenimiento y regeneración de sus ciclos vitales, estructura, funciones y procesos evolutivos. Complementariamente, la misma Constitución indica en el Art. 72 que la naturaleza tiene derecho a la restauración, siendo ésta, independiente de la obligación que tienen el Estado y las personas naturales o jurídicas de indemnizar a los individuos y colectivos que dependan de los sistemas naturales afectados, y finalmente dispone en su Art. 73 que el Estado aplicará medidas de precaución y restricción para las actividades que puedan conducir a la extinción de especies, la destrucción de ecosistemas o la alteración permanente de los ciclos naturales;

Que, la Constitución de la República del Ecuador, en el Art. 11 numeral 3, establece: "El ejercicio de los derechos se regirá por los siguientes principios: 3. Los derechos y garantías establecidos en la Constitución y en los instrumentos internacionales de derechos humanos serán de directa e inmediata aplicación por y ante cualquier servidora o servidor público, administrativo o judicial, de oficio o a petición de parte;

Que, según lo previsto en el Art. 264 de la Constitución de la República del Ecuador son competencias exclusivas de los gobiernos municipales formular los planes de ordenamiento territorial cantonal; regular y ejercer el control sobre el uso y ocupación del suelo en el cantón; preservar, mantener y difundir el patrimonio natural; y, delimitar, regular, autorizar y controlar el uso de riberas y lechos de ríos, lagos y lagunas. Para el ejercicio de la última competencia mencionada, el Art. 430 del Código Orgánico de Organización Territorial, Autonomía y Descentralización dispone que los GADs Municipales formulen ordenanzas que incluirán cursos de agua, acequias y márgenes de protección observando la Constitución y la Ley;

Que, el Art. 376 de la Carta Magna, establece que para hacer efectivo el derecho al hábitat y a la conservación del ambiente, las municipalidades podrán expropiar, reservar y controlar áreas para el desarrollo futuro, de acuerdo con la ley y lo establecido en los Art. 446 y 447 del Código Orgánico de Organización Territorial, Autonomía y Descentralización;

Que, el Art. 406 de la Constitución de la República del Ecuador, señala que el Estado regulará la conservación, manejo y uso Sostenible, recuperación, y limitaciones de dominio de los ecosistemas frágiles entre otros: los páramos, humedales, bosques nublados, bosques tropicales secos y húmedos;

Que, el Art. 71 inciso tercero de la Constitución de la República del Ecuador, preceptúa que el Estado incentivará a las personas naturales y jurídicas, y a los colectivos, para que protejan la

naturaleza; en plena concordancia con los artículos 279, 280 y siguientes del Código Orgánico del Ambiente; literal f) del artículo 520 del Código Orgánico de Organización Territorial, Autonomía y Descentralización, que establecen entre los tipos de incentivos ambientales, los fiscales y tributarios, enfocados en la exoneración o exención del pago del impuesto a la propiedad rural o rústica, esto es de las tierras forestales cubiertas de bosque. Complementariamente, el literal h) del artículo 180 de la Ley Reformatoria para la Equidad Tributaria del Ecuador, establece la exoneración del impuesto a las tierras rurales, para los propietarios o poseedores de inmuebles, en territorios que se encuentren en áreas protegidas de régimen cantonal, bosques privados y tierras comunitarias, entre otros;

Que, el Art. 57 de la Constitución de la República del Ecuador, que trata sobre derechos colectivos de comunas, comunidades, pueblos y nacionalidades indígenas, en su numeral 17 destaca que las citadas comunidades humanas deben ser consultadas antes de la adopción de una medida legislativa que pueda afectar cualquiera de sus derechos colectivos.

Que, la Ley Orgánica de Recursos Hídricos, Usos y Aprovechamiento del Agua entró en vigencia al publicarse en el Registro Oficial Suplemento N° 305 de fecha 6 de agosto del 2014; disponiendo en el inciso segundo del Art. 135, en plena concordancia con el Art. 68 y sin perjuicio de lo previsto en la Disposición General Tercera de esta Ley, que se establezcan tarifas para financiar los costos de protección, conservación de cuencas y servicios conexos. Por su parte, los Gobiernos Autónomos Descentralizados, por mandato del inciso segundo del Art. 137 ibídem, en el ámbito de sus competencias, establecerán componentes en las tarifas de los servicios públicos domiciliarios vinculados con el agua para financiar la conservación prioritaria de fuentes y zonas de recarga hídrica.

Que, la Ley Orgánica de Recursos Hídricos, Usos y Aprovechamiento del Agua, en su Art. 12 señala corresponsabilidad en la protección, recuperación y conservación de las fuentes de agua y del manejo de páramos, por parte del Estado, sistemas comunitarios, juntas de agua potable y juntas de riego, consumidores y usuarios. Además, asumen responsabilidad en el manejo Sostenible y protección de las fuentes de agua, los pueblos y nacionalidades, propietarios de predios, y las entidades estatales. Adicionalmente, es de suma importancia destacar que por mandato del inciso tercero del citado Art. 12, el Estado en sus diferentes niveles de gobierno, deberán destinar los fondos necesarios y la asistencia técnica para garantizar la protección y conservación de las fuentes de agua y sus áreas de influencia.

Que, el Art. 64 de la Ley Orgánica de Recursos Hídricos, Usos y Aprovechamiento del Agua reconoce que la naturaleza o Pacha Mama tiene derecho a la conservación de las aguas con sus propiedades como soporte esencial para todas las formas de vida.

Que, el Sistema Nacional de Áreas Naturales Protegidas, se integrará por los subsistemas estatal, autónomo descentralizado (gobiernos seccionales), comunitario y privado, según lo dispone el Art. 405 de la Constitución de la República del Ecuador, en directa relación con lo señalado por las Políticas de Estado del Sistema Nacional de Áreas Naturales Protegidas;

Que, es una competencia de los gobiernos municipales, prestar el servicio público de agua potable según lo previsto en el numeral 4 del Art. 264 de la Constitución de la República del Ecuador, en concordancia con lo señalado en los Art. 55 y 137 del Código Orgánico de Organización Territorial, Autonomía y Descentralización;

Que, según lo dispone el inciso segundo del Art. 395 del Código Orgánico de Organización Territorial, Autonomías y Descentralización, los gobiernos autónomos descentralizados y especialmente los municipios, tienen plena competencia para establecer sanciones

administrativas mediante acto normativo, para su juzgamiento y para hacer cumplir la resolución dictada en ejercicio de la potestad sancionadora, en el marco de sus competencias y respetando las garantías del debido proceso preceptuadas en la Carta Magna;

Que, por disposición del inciso segundo del Art. 160 del Código Orgánico del Ambiente, las instituciones estatales con competencia ambiental, deberán coordinar acciones, a fin de garantizar el cumplimiento de sus funciones y evitar que el ejercicio de ellas, superposiciones, omisiones, duplicidad y conflictos;

Que, es necesario garantizar el manejo y uso adecuado del suelo en el cantón El Pangui, evitando la pérdida de su biodiversidad y el aumento de su vulnerabilidad ante los fenómenos naturales de sequías e inundaciones;

La Estrategia Nacional de Biodiversidad 2015 - 2030 y su Plan de Acción 2016 - 2021, destaca que "para la conservación de la diversidad biológica, tiene especial relevancia la atribución que el Art. 466 del COOTAD otorga en forma exclusiva a los gobiernos municipales y metropolitanos, respecto al control sobre el uso y ocupación del suelo en el territorio del cantón." La citada atribución, actualmente consta en los artículos 90 y 91 de la Ley Orgánica de Ordenamiento Territorial, Uso y Gestión del Suelo.

Que, es necesario actualizar conforme la legislación vigente la Ordenanza para la Protección de Fuentes y Zonas de Recarga de Agua, Ecosistemas Frágiles y otras Áreas Prioritarias para la Conservación de la Biodiversidad y el Patrimonio Natural del Cantón El Pangui dictada por el Concejo con fecha 27 de agosto de 2012, con un nuevo instrumento normativo orientado a crear los mecanismos y procedimientos para proteger los bosques, fuentes de agua, ríos, lagunas y zonas de recarga hídrica, en concordancia con el Plan de Desarrollo y Ordenamiento Territorial para asegurar la integridad de los ecosistemas, la prestación de servicios ambientales, la protección de su riqueza biológica, su funcionalidad a largo plazo y las fuentes financieras para su implementación.

Que, el estudio técnico denominado "Diagnóstico de las áreas de interés hídrico de las Microcuencas San Isidro y Namacuntza y caracterización del sistema de agua potable para la ciudad de el Pangui" y la propuesta incluida en este para la protección y restauración de fuentes de agua, ecosistemas frágiles, biodiversidad y servicios ambientales a través de la creación de áreas protegidas municipales, realizado por FORAGUA (2018), demostró la necesidad de crear un programa de conservación de las fuentes de agua para consumo humano, con el objetivo de mejorar la salud de la población, reducir los costos de tratamiento, asegurar la provisión del líquido vital a largo plazo y proteger los ecosistemas naturales de importancia para la biodiversidad y los servicios ambientales del cantón.

En uso de las atribuciones que le confiere la Constitución de la República del Ecuador y el Código Orgánico de Organización Territorial, Autonomía y Descentralización,

EXPIDE:

LA SIGUIENTE ORDENANZA PARA LA PROTECCIÓN Y RESTAURACIÓN DE FUENTES DE AGUA, ECOSISTEMAS FRÁGILES, BIODIVERSIDAD Y SERVICIOS AMBIENTALES DEL CANTÓN EL PANGUI A TRAVÉS DE LA CREACIÓN Y GESTIÓN DE ÁREAS DE CONSERVACIÓN MUNICIPAL Y USO SOSTENIBLE

TÍTULO I

DEL ÁMBITO DE APLICACIÓN, FINALIDAD, ÁREAS Y RECURSOS A PROTEGER Y PROCEDIMIENTOS.

CAPÍTULO I

ÁMBITO DE APLICACIÓN

Art. 1.- Esta Ordenanza se aplicará en toda la jurisdicción del cantón El Pangui.

CAPÍTULO II

FINALIDAD

Art. 2.- Esta Ordenanza tiene por finalidad conservar en estado natural los bosques nublados, páramos, humedales y otros ecosistemas frágiles, y recuperar la funcionalidad ecosistémica en las zonas alteradas que se determinen prioritarias para la provisión de servicios ambientales, en especial el agua, la conectividad ecológica y la protección de la biodiversidad del cantón.

CAPÍTULO III

GENERALIDADES SOBRE LAS ÁREAS DE CONSERVACIÓN MUNICIPAL Y USO SOSTENIBLE

Art. 3.- Para el cumplimiento de la Finalidad de esta Ordenanza, conforme lo previsto en el Art. 264 de la Constitución de la República del Ecuador y los artículos 10 y 11 de la Ley Orgánica de Ordenamiento Territorial, Uso y Gestión del Suelo, respecto a las competencias exclusivas de los gobiernos autónomos descentralizados municipales sobre el ordenamiento territorial, y el control sobre el uso y ocupación del suelo; y según el Art. 376 de la Carta Magna, respecto a la competencia de hacer efectivo el derecho al hábitat y a la conservación del ambiente, se establecerán Áreas de Conservación Municipal y Uso Sostenible.

Art. 4.- **Concepto de Área de Conservación Municipal y Uso Sostenible.-** Para efectos de esta Ordenanza, se entiende por Área de Conservación Municipal y Uso Sostenible (ACMUS) a un espacio del territorio cantonal, reservado oficialmente por el GAD Municipal mediante una Ordenanza, en concordancia con la legislación nacional, sobre la cual se ejerce una limitación al uso de la tierra, al que se somete uno o más bienes inmuebles (predios), sean públicos, mixtos, privados o comunitarios, con fines de preservación, conservación, restauración ecosistémica o productividad sostenible en áreas prioritarias para el aseguramiento de la calidad y cantidad del agua, protección de la biodiversidad y prestación de servicios ambientales.

La creación o reconocimiento oficial de Área de Conservación Municipal y Uso Sostenible no implica la extinción de los derechos de posesión o de propiedad pública, privada o comunal preexistentes, pero si el cumplimiento de la función ambiental.

Las Áreas de Conservación Municipal y Uso Sostenible son identificadas y delimitadas técnicamente según el análisis conjunto de los ecosistemas frágiles, las unidades ambientales, los usos del suelo, la importancia hídrica y otros criterios establecidos por el Plan de Desarrollo y Ordenamiento Territorial del cantón El Pangui y el Art. 12 de esta Ordenanza, con el propósito de planificar y ejecutar actividades de manejo que permitan garantizar su integridad a largo plazo.

Art. 5.- Objeto.-Las Áreas de Conservación Municipal y Uso Sostenible, tienen como objeto proteger el patrimonio natural; reservar y controlar áreas para hacer efectivo el derecho a la conservación del ambiente; conservar y restaurar fuentes de agua asociadas a ecosistemas frágiles, especialmente los espacios hídricos para provisión de agua destinada al consumo humano; la protección de la diversidad biológica y los servicios ecosistémicos; la prevención de la contaminación y el uso sostenible de los recursos naturales.

Art. 6.- El reconocimiento oficial del ACMUS sobre un área o predio, limita el uso de los recursos naturales que existan, por parte del o los propietarios, quienes deberán seguir lineamientos técnicos e implementar las acciones recomendadas por la Dirección de Gestión Ambiental y Desarrollo Comunitario y la Zonificación Específica, procurando su conservación en estado natural o la recuperación ecológica de los ecosistemas naturales y su funcionalidad, así como una productividad sostenible. La creación del ACMUS pese a las limitaciones que establece sobre el uso de la tierra del bien inmueble, permite que el propietario mantenga su dominio y desarrolle las actividades admitidas según la ordenación determinada en el Plan de Desarrollo y Ordenamiento Territorial del cantón El Pangui y según la Zonificación Específica determinada en los Art. 25 al 29 de esta Ordenanza.

Art. 7.- El reconocimiento de ACMUS comprenderá sitios, predios o bienes inmuebles públicos, comunitarios y privados cuando sean:

- a) Áreas que, por su situación y cobertura vegetal, intervengan en el ciclo del agua, especialmente para la preservación de cuencas hidrográficas, recarga de acuíferos y abastecimiento de agua.
- b) Ecosistemas frágiles, hábitats de flora y fauna silvestre, áreas importantes para la conectividad ecosistémica.
- c) Vertientes, cursos de agua, humedales y áreas de inundación que deban ser protegidos o recuperados para evitar deslizamientos, erosión y daños a infraestructura construida.
- e) Áreas Importantes para la Conservación de las Aves (IBAs por sus siglas en inglés), o sitios de la Alianza Zero Extinción (AZE).
- f) Sitios o áreas, de cualquier tamaño, en donde mediante estudios se determine su importancia biológica y natural.
- g) Áreas naturales de interés cultural y/o recreacional, como: cerros, lagunas, ríos, cascadas; incluyendo zonas con vestigios arqueológicos, entre otros.
- h) Cejas de montaña, sitios cercanos a fuentes, manantiales, humedales y cursos de agua.
- i) Áreas de suelo y/o vegetación degradados, que deberán obligatoriamente rehabilitarse.
- j) Sectores que, por sus características naturales, constituyan factor de defensa de obras de infraestructura de interés público.

La creación o reconocimiento de las áreas a conservar se realizará observando lo dispuesto en el Art. 57 de la Constitución de la República del Ecuador.

Excepcionalmente, se podrá crear o reconocer ACMUS en casos considerados emergentes o especiales por su prioridad de conservación, como acción preliminar, y luego proceder a la Zonificación Específica conforme a las disposiciones de esta Ordenanza. Para tal propósito la

Dirección de Gestión Ambiental y Desarrollo Comunitario del GAD Municipal de El Pangui, presentará un informe favorable al Alcalde/Alcaldesa, en el que singularizará las áreas a ser consideradas oficialmente como ACMUS. El Alcalde/Alcaldesa, dispondrá a la Procuraduría Sindica Municipal, la elaboración del proyecto del acto administrativo para la creación de sitio o bien inmueble a considerarse como ACMUS y se continuará con el procedimiento dispuesto en el Art. 16 de esta Ordenanza.

CAPÍTULO IV

CREACIÓN OFICIAL DE ÁREAS DE CONSERVACIÓN MUNICIPAL Y USO SOSTENIBLE

Art. 8.- Creación.- Mediante esta Ordenanza, en el marco de sus competencias constitucionales, el Concejo Municipal de El Pangui crea o reconoce oficialmente las siguientes Áreas de Conservación Municipal y Uso Sostenible: **Bloque 1:** los bosques que se encuentran en las cordilleras de Huaywime, Filo de Pangui y Flor de Los Andes, que en su totalidad tiene una superficie de 6 654,58 ha; b) **Bloque 2:** los bosques ubicados entre sector Tiukcha hacia el norte y hacia el sur el sector del Pincho cuya superficie es de 920 ha; **Bloque 3,** los bosques ubicados en la parte alta del río Quimi y Zamora en el contrafuerte del Quimi cuya superficie es 1 509,12 ha ubicándose aquí la Loma Peñas Blancas y; **Bloque 4:** los bosques que se encuentran ubicados en la cordillera del Cóndor, la cordillera de Shayme y el contrafuerte Tres Patines, cuya superficie es de 22 531,18 ha incluyendo dentro de estas el Bosque Protector Cóndor Cutucu, pertenecientes a la jurisdicción territorial del cantón El Pangui, en la provincia de Zamora Chinchipe.

Dentro del **Bloque 1** se encuentran las Áreas de Interés Hídrico denominadas Santa Rosa, Abdón Calderón, El Pangui, Simón Bolívar, Pachicutza, San Roque y San Francisco.

Incluidas en el **Bloque 4** se encuentran las Áreas de Interés Hídrico denominadas Marali, Achunts y Tundaime.

Es parte constitutiva de esta ordenanza, el Anexo 1 que contiene el mapa de ubicación de las Áreas de Conservación Municipal y Uso Sostenible del cantón El Pangui.

Art. 9.- Ubicación y superficie. - Las Áreas de Conservación Municipal y Uso Sostenible (Bloques 1, 2, 3, y 4), se ubican dentro de los linderos comprendidos en las coordenadas detalladas en el Anexo 2: "Lista de coordenadas geográficas de los límites de las Áreas de Conservación Municipal y Uso Sostenible del cantón El Pangui", el cual constituye parte integrante de esta Ordenanza.

Art. 10.- Ecosistemas a conservar. - En las Área de Conservación Municipal y Uso Sostenible (Bloques 1, 2, 3, y 4), se conservarán, recuperarán y manejarán los ecosistemas frágiles y amenazados que se detallan a continuación:

- Bosque siempreverde montano de las cordilleras del Cóndor-Kutukú
- Bosque siempreverde montano bajo de las cordilleras del Cóndor-Kutukú
- Bosque siempreverde montano bajo sobre mesetas de arenisca de las cordilleras del Cóndor-Kutukú
- Bosque siempreverde montano de las cordilleras del Cóndor-Kutukú
- Bosque siempreverde montano sobre mesetas de arenisca de la cordillera del Cóndor
- Bosque siempreverde piemontano de las cordilleras del Cóndor-Kutukú
- Bosque siempreverde piemontano sobre mesetas de arenisca de las cordilleras del

CAPÍTULO V

DEL RECONOCIMIENTO FUTURO DE OTRAS ÁREAS DE CONSERVACIÓN MUNICIPAL Y USO SOSTENIBLE Y PROCEDIMIENTO

Art. 11.- Del Reconocimiento.- En caso de determinarse técnicamente que otras áreas del cantón El Pangui, adicionales a las creadas en este acto normativo, requieran ser protegidas debido a su importancia local para la conservación y recuperación de las fuentes de agua, ecosistemas frágiles, mantenimiento de la biodiversidad y los servicios ecosistémicos, podrán ser reconocidas oficialmente en calidad de ACMUS conforme al procedimiento establecido en este Capítulo; y su gestión y administración, se sujetará a las demás disposiciones previstas en este cuerpo normativo.

Art. 12.- Procedimiento para el establecimiento.- La iniciativa para crear o reconocer Áreas de Conservación Municipal y Uso Sostenible futuras, podrá realizarse de oficio, es decir por impulso del Gobierno Autónomo Descentralizado Municipal de El Pangui de las personas interesadas, beneficiarios de los servicios ambientales, Juntas Administradoras de Agua, GADs Parroquiales, Comités de Cogestión, Ministerio del Ambiente, entidades públicas y/o privadas, o del propietario de un bien inmueble, se inicie el trámite para la correspondiente creación o reconocimiento de Áreas de Conservación Municipal y Uso Sostenible.

Art. 13.- Requisitos. - La información que se requiere para impulsar el trámite de creación de Áreas de Conservación Municipal y Uso Sostenible es:

- a) Nombre del sitio, microcuenca, sistema de agua beneficiario o del predio, con su ubicación geográfica y política.
- b) Descripción de la posesión o tenencia de la tierra.
- c) Delimitación del ACMUS propuesta, acompañada de referencias claramente identificables por accidentes naturales, coordenadas geográficas y un croquis del área con la cabida, unidades ambientales y uso del suelo basado en el Plan de Desarrollo y Ordenamiento Territorial del cantón El Pangui.
- d) Descripción de posibles amenazas a la integridad del área.
- e) Servicios ecosistémicos que aporta y/o podría aportar el área y el número de beneficiarios.

Art. 14.- En caso de tratarse de una creación motivada por iniciativa de particulares, se deberá adjuntar al expediente además de lo constante en el artículo inmediato anterior, lo siguiente:

- a) Solicitud dirigida al Alcalde /Alcaldesa del Gobierno Autónomo Descentralizado Municipal de El Pangui, en la cual se manifieste el ánimo de que el sitio sea reconocido como ACMUS.
- b) Cuando se trate de iniciativa del propietario o posesionario, también se deberán adjuntar copias de los documentos personales del propietario del predio o bien inmueble; título de propiedad y/o certificado simple emitido por el Registro de la Propiedad del cantón El Pangui; o cualquier otro documento público que acredite la posesión o derecho de dominio sobre el inmueble a ser reconocido oficialmente como ACMUS.

Para el cumplimiento de los requisitos previstos en los literales a), c) y e) del Art. 13 de este cuerpo normativo, el solicitante o particular, podrá recibir asesoramiento y apoyo logístico oportuno del Gobierno Autónomo Descentralizado Municipal, a través de los técnicos de la Dirección de Gestión Ambiental y Desarrollo Comunitario.

Art. 15.- Inspecciones e Informes. - Con el objeto de obtener información de campo relacionada con el sitio, inmueble o inmuebles a reconocerse como ACMUS, funcionarios de la Dirección de Gestión Ambiental y Desarrollo Comunitario del Municipio El Pangui, realizarán una inspección al área de interés y un informe técnico correspondiente para evaluar la pertinencia de la creación del ACMUS. El informe técnico será realizado en el término de treinta días, el cual será remitido al Alcalde/Alcaldesa, autoridad que dispondrá a la Procuraduría Sindica Municipal la elaboración de un proyecto de Resolución de Alcaldía para la creación o el reconocimiento oficial del sitio o bien inmueble en calidad de ACMUS, proyecto que una vez elaborado será enviado a la máxima autoridad del órgano ejecutivo para la emisión del respectivo acto administrativo.

El informe técnico contará con una Zonificación Específica del predio o sitio a ser reconocido oficialmente en calidad de ACMUS, así como las disposiciones de manejo que deberán ser implementadas por los propietarios. En caso de ser considerado desfavorable o impertinente el reconocimiento del ACMUS, se indicarán en el informe técnico las razones que motivaron tal decisión.

Art. 16.- Creación o Reconocimiento Oficial. - La Procuraduría Sindica Municipal, en el plazo improrrogable de 20 días, remitirá al Alcalde/Alcaldesa, el proyecto de creación del ACMUS, para que emita el respectivo Acto Administrativo de Reconocimiento Oficial.

El Gobierno Autónomo Descentralizado Municipal, en el plazo de 8 días a partir de la creación u reconocimiento oficial del ACMUS, la publicará en su página WEB y a través de un medio escrito de cobertura regional; de igual manera se notificará, con el contenido del acto administrativo de creación del ACMUS, a los propietarios o poseionarios.

La creación o reconocimiento oficial, conlleva iniciar la implementación de los procedimientos de Acuerdos de Conservación por el Agua, compromisos de compensación, establecimiento de regulaciones y la aplicación de incentivos conforme al Título III de esta Ordenanza.

Art. 17.- Inscripción. - Una vez reconocidos oficialmente uno o más bienes inmuebles o predios en calidad de ACMUS, el Gobierno Autónomo Descentralizado Municipal de El Pangui, a través del Alcalde/Alcaldesa, dispondrá la inscripción de tal creación o reconocimiento de los inmuebles en:

- a) Registro de la Propiedad del Cantón El Pangui;
- b) Registro Forestal del Distrito Regional del Ministerio del Ambiente; y,
- c) Registro especial que llevará el Gobierno Autónomo Descentralizado Municipal de El Pangui, con fines estadísticos; y que servirá para la actualización del catastro.
- d) Se emitirá un certificado que respalde la creación o reconocimiento y el acceso a los incentivos previstos en esta Ordenanza y en otros cuerpos legales.

CAPITULO VI

REGULACIÓN DE VERTIENTES, RIBERAS Y CURSOS DE AGUA.

Art 18.- En la jurisdicción cantonal, el Gobierno Autónomo Descentralizado Municipal ejercerá la competencia y facultades que permitan delimitar espacios orientados a la conservación de ecosistemas naturales, restauración de riberas y hábitats asociados al recurso hídrico; regular actividades y usos que afecten la calidad y cantidad de agua alrededor o en los costados de los cursos de agua; autorizar el uso y ocupación de riberas y lechos de ríos; y, el control permanente de los usos de riberas y lechos de ríos, lagos y lagunas.

En la delimitación de riberas, se coordinará con la Secretaría Nacional del Agua y estos espacios podrán ser reconocidos como ACMUS conforme a las disposiciones de la presente Ordenanza.

Art. 19.- La delimitación de riberas o costados de los cursos de agua, con fines de protección, considerará aspectos ambientales o del entorno (ancho del río, quebrada u otra fuente de agua; pendiente del terreno, aumentando el área de protección al aumentar el ángulo de inclinación; destino de uso de la fuente o curso de agua; existencia de ecosistemas frágiles; áreas de restauración).

Art. 20.- La regulación de las riberas de ríos, lagos y lagunas y otras fuentes de agua, propenderá a garantizar la calidad y cantidad del líquido vital; evitar erosión y deslizamientos de tierra; fomentar usos amigables con la naturaleza y desestimar y prohibir aquellos usos que signifiquen riesgos o amenazas a las condiciones naturales pre-existentes.

Art. 21.- Es obligatorio que en el Plan de Desarrollo y Ordenamiento Territorial, se incluyan en la categoría de Zonas de Protección Ecológica o su equivalente, a las áreas de protección de las riberas y márgenes de ríos, lagos y otras fuentes de agua.

Art. 22.- Todo uso de las riberas y lechos de los ríos, en forma vinculante, requerirá de la autorización escrita y motivada de la autoridad municipal correspondiente. En caso de usos incompatibles con los márgenes de protección y/o restauración de riberas, se motivará la prohibición de uso.

Art. 23.- Los propietarios de predios en los que se encuentren vertientes y cursos de agua deberán colaborar con el Estado para garantizar un adecuado manejo y evitar su interrupción, desvío de causes, erosión y deslizamientos de tierras. Para garantizar el cumplimiento y respeto de las áreas o márgenes de protección, verificar usos compatibles y monitorear espacios de restauración, en las riberas de ríos, lagos y otras fuentes de agua, la Dirección de Gestión Ambiental y Desarrollo Comunitario realizará controles a través de procedimientos que registren datos para su correspondiente evaluación, control y sanción conforme al marco jurídico vigente, en caso de ser necesario.

Art 24.- En los casos previstos en los artículos anteriores, a fin de establecer la correspondiente Servidumbre ecológica o alguna figura de conservación hídrica, regulaciones de manejo y sanciones específicas, se coordinará con la Autoridad Única del Agua y el Ministerio del Ambiente.

CAPÍTULO VII

ZONIFICACIÓN ESPECÍFICA DE LAS ACMUS Y PROCEDIMIENTOS

SECCIÓN I

CONCEPTOS Y CRITERIOS PARA LA ZONIFICACIÓN ESPECÍFICA

Art. 25.- Para los fines de aplicación de la presente Ordenanza, se realizará una Zonificación Específica de las áreas a ser reconocidas como ACMUS, como un instrumento de planificación complementario en concordancia con los lineamientos del Plan de Desarrollo y Ordenamiento Territorial, a una escala más detallada que permita monitorear el manejo adecuado del suelo y los recursos naturales, la conservación, preservación y recuperación ecosistémica, prevaleciendo el interés general sobre el particular.

La Zonificación Específica integrará también los criterios de uso y regulaciones que las normas jurídicas en materia ambiental establecen para el territorio nacional.

Art. 26.- La Zonificación Específica considerará los aspectos particulares de cada ACMUS, y determinará la obligación de los propietarios o usuarios, especialmente en caso de encontrarse en un área de aporte hídrico para el consumo humano, a cumplir con los planes y programas de conservación, preservación o recuperación ecosistémica.

La información generada por la Zonificación Específica, servirá de insumo para la actualización de los Planes de Desarrollo y Ordenamiento Territorial en los diferentes niveles de gobierno.

Art. 27.- La Zonificación que se realice en las ACMUS creadas o por reconocerse, considerará al menos, sin descartar otros, los siguientes criterios:

- a) Nivel de Uso y Categoría de Ordenación según el Plan de Desarrollo y Ordenamiento Territorial.
- b) Aptitud y uso del suelo.
- c) Cobertura vegetal.
- d) Importancia hídrica.
- e) Interés colectivo.
- f) Importancia para la conservación de la biodiversidad, conectividad ecosistémica, y prestación de servicios ambientales.
- g) Amenazas a la integridad ecológica, calidad y cantidad del agua.

SECCIÓN II

PROCEDIMIENTOS PARA LA ZONIFICACIÓN ESPECÍFICA

Art. 28.- La Dirección de Gestión Ambiental y Desarrollo Comunitario de manera conjunta con los propietarios y posesionarios de los predios, elaborarán la Zonificación Específica. Mediante un informe técnico que incluirá la Zonificación Específica, se remitirá al Concejo Municipal para su discusión, aprobación e incorporación en el PD y OT.

La Zonificación Específica se realizará con las siguientes determinaciones:

- a) La Dirección de Gestión Ambiental y Desarrollo Comunitario será la responsable de proponer la Zonificación Específica de un área creada o por reconocer en

calidad de ACMUS, para lo cual podrá solicitar la participación o el criterio técnico de otras dependencias Municipales, dentro de las áreas de su competencia. La propuesta incorporará la participación y criterios sociales, así como de los propietarios y poseionarios de los inmuebles a ser reconocidos en calidad de ACMUS.

- b) En Territorios Comunales se realizará en estricta coordinación con la entidad colectiva que representa a los miembros de la respectiva comunidad, comuna, pueblo o nacionalidad.
- c) Se buscará incentivar la colaboración de los propietarios o poseionarios para establecer Acuerdos de Conservación por el Agua, propuestas de compensación, llegar a compromisos de manejo, modelos de gestión conjunta, entre otras estrategias que permitan ejecutar las medidas previstas para cada zona. Los propietarios privados que propongan la creación o reconocimiento del ACMUS en su predio, pueden solicitar directamente al Gobierno Autónomo Descentralizado Municipal el apoyo para la zonificación de sus propiedades.
- d) Los costos que demande el proceso de Zonificación Específica, serán asumidos por el Gobierno Autónomo Descentralizado Municipal de El Pangui.
- e) La Zonificación Específica podrá ser revisada y actualizada en caso de encontrarse transformaciones que así lo ameriten.
- f) Excepcionalmente, se podrá crear o reconocer ACMUS en casos considerados emergentes o especiales por su prioridad de conservación, como acción preliminar; y luego, proceder a la Zonificación Específica conforme a las disposiciones de esta ordenanza.

SECCIÓN III

ZONAS A DETERMINAR EN LAS ACMUS

Art. 29.- La Zonificación Específica de las ACMUS comprenderá como mínimo tres zonas:

a) **Zona Intangible.** - Esta zona comprende áreas que aún mantienen su cobertura vegetal natural poco alterada por los impactos humanos, o que, por su biodiversidad, características topográficas, importancia hídrica y análisis de riesgos, no deben ser utilizadas para ninguna actividad productiva, extractiva o de construcción de infraestructura.

Objetivos:

- Preservar la producción hídrica y la calidad del agua, los ecosistemas naturales, proteger la biodiversidad, especies endémicas y/o amenazadas, la conectividad ecosistémica, la prestación de servicios ambientales y los recursos genéticos, evitando cualquier alteración por actividades humanas.
- Mantener áreas donde puedan realizarse investigación y monitoreo medio ambiental en espacios poco alterados o inalterados de los ecosistemas.
- Proteger obras de interés público y privado contra factores de inestabilidad geológica y erosión.

Las únicas actividades que se podrán realizar en esta zona, conforme a la ordenación dispuesta por el Gobierno Autónomo Descentralizado Municipal en el Plan de Desarrollo y Ordenamiento Territorial y en la Zonificación Específica establecida con los usuarios o propietarios son las siguientes:

Conservación y preservación estricta.

- Reforestación con especies nativas y sustitución de especies exóticas.
- Investigación científica.
- Prevención de incendios forestales.
- Señalización, control y vigilancia.
- Limpieza de canales, encausamiento de cursos agua, mantenimiento de vertientes.

Prohibiciones:

- Construcción de viviendas e infraestructura que afecte las condiciones naturales.
- Prácticas de deportes extremos, turismo masivo.
- Actividades agropecuarias, deforestación, quemas, introducción de especies forestales exóticas.

b) **Zona de recuperación y restauración del ecosistema natural.** - Por lo general comprende aquellos sitios que presentan alteraciones en su cobertura vegetal, suelo u otros recursos naturales; pero que, por su ubicación, importancia hídrica o conectividad con otras áreas, deben ser rehabilitados procurando su integridad ecológica, con la posibilidad de ser integradas a la Zona Intangible una vez recuperadas sus condiciones naturales.

Objetivos:

- Recuperar las condiciones naturales en áreas deforestadas, campos de pastoreo, bosques intervenidos, páramos alterados por introducción de especies exóticas o agricultura, espacios quemados, riberas de ríos y quebradas y otras que han sido afectadas por actividades humanas, mediante regeneración natural, reforestación con especies nativas, restauración del hábitat.
- Proteger, recuperar, restaurar las áreas de ribera para impedir la contaminación del agua y la erosión, crear áreas de inundación natural y bosques de ribera de un ancho variable según el ancho del río, conforme lo establecido por el Plan de Desarrollo y Ordenamiento Territorial.
- Mejorar la conectividad entre espacios naturales, procurando la formación de corredores biológicos.
- Recuperar la capacidad de provisión de servicios ambientales, en especial la calidad y cantidad de agua, la biodiversidad, fertilidad del suelo y prevenir de la erosión.

Las únicas actividades que se podrán realizar en esta zona, conforme a la ordenación dispuesta por el Gobierno Autónomo Descentralizado Municipal en el Plan de Desarrollo y Ordenamiento Territorial y en la Zonificación Específica son las siguientes:

- Conservación y preservación estricta.
- Reforestación con especies nativas y sustitución de especies exóticas.
- Enriquecimiento forestal con especies nativas.
- Recuperación de las condiciones naturales del suelo.
- Formación de bosques de ribera y áreas de inundación natural.
- Cercados para regeneración natural.
- Investigación científica y monitoreo.
- Prevención de incendios forestales.
- Señalización, control y vigilancia.
- Aprovechamiento sostenible de productos forestales no maderables.

- Turismo de bajo impacto, senderismo.
- Educación Ambiental.

Prohibiciones:

- Destrucción de plantas sembradas en áreas reforestadas.
- Daños a la vegetación nativa en áreas en sucesión natural o regeneración activa o pasiva.
- Prácticas de deportes extremos, turismo masivo.
- Ampliación de la frontera agrícola en zonas de vegetación natural y orillas de cursos de agua, deforestación, quemas.
- Uso de maquinaria para arado o cultivos extensivos en áreas de páramo.
- Reforestación con especies exóticas.

c) **Zona de uso Sostenible.** - Comprende sitios que según las características edáficas y topográficas presentan aptitud para desarrollar una amplia gama de actividades productivas, procurando en todo momento no agotar los recursos naturales, prevenir y evitar la contaminación de las fuentes de agua, la degradación del suelo, la pérdida de la biodiversidad y de esta forma garantizar su uso actual y futuro. En el ecosistema páramo, solamente por excepción se podrá establecer una zona de uso sostenible cuando se demuestre la necesidad de mantener algunas actividades productivas de subsistencia y de bajo impacto por parte de los propietarios de un predio.

Objetivos:

- Aprovechar los recursos naturales para actividades productivas agropecuarias Sostenibles y turismo.
- Crear e implementar nuevos modelos de manejo del territorio y producción agropecuaria intensiva, mejoramiento de pastos, sistemas agroforestales, acuerdos de compensación con los propietarios.
- Desarrollar visitas, caminatas, encuentros campestres, camping, y otras formas de aprovechar los espacios naturales con fines de recreación.
- Impulsar la educación ambiental en espacios abiertos.
- Entre otras, las actividades que se podrán realizar en esta zona, conforme a la ordenación dispuesta por el Gobierno Autónomo Descentralizado Municipal en el Plan de Desarrollo y Ordenamiento Territorial y en la Zonificación Específica establecida con los usuarios o propietarios son las siguientes:
- Conservación activa.
- Reforestación y restauración del ecosistema.
- Mejoramiento de pastos y cercas para ganado.
- Plantaciones forestales.
- Agricultura.
- Fertilización del suelo con materia orgánica tratada.
- Infraestructura para la producción agropecuaria.
- Investigación científica y monitoreo.
- Prevención de incendios forestales.
- Señalización, control y vigilancia.
- Turismo de bajo impacto, senderismo, pesca deportiva, camping.
- Educación Ambiental.

Prohibiciones:

• Uso de insecticidas, ectoparasiticidas, plaguicidas y fungicidas con etiquetas roja y amarilla elaboradas con compuestos organoclorados, organofosforados, piretroides, especialmente aquellos identificados como Contaminantes Orgánicos Persistentes, (Aldrin, Clordano, DDT, Dieldrin, Endrin, HCB (Hexaclorobenceno), Heptacloro, Mirex y Toxafeno (incluidos en el Anexo III del Convenio de Róterdam), las dioxinas y furanos y los PCBs (Bifenilospoliclorinados) y otras sustancias químicas perjudiciales para la salud humana y del ecosistema prohibidas por la legislación vigente.

- Empleo de estiércol de gallina o "gallinaza" sin procesamiento para la fertilización del suelo.
- Descarga de efluentes contaminantes domésticos o pecuarios.
- Uso de maquinaria para arado o cultivos extensivos en áreas de páramo.

CAPÍTULO VIII

DE LA ADMINISTRACIÓN Y COGESTIÓN DE ACMUS

SECCIÓN I

ADMINISTRACIÓN, MANEJO Y DERECHOS PREEXISTENTES

Art. 30.- Administración, manejo y gestión de ACMUS.- La administración y manejo de las áreas de propiedad privada y comunal, reconocidas en calidad de ACMUS por el Gobierno Autónomo Descentralizado Municipal, serán administradas por sus respectivos propietarios; pero, deberán aplicar las disposiciones técnicas que la Dirección de Gestión Ambiental y Desarrollo Comunitario del Gobierno Autónomo Descentralizado Municipal de El Pangui determine para su manejo, sin perjuicio de aplicar otros mecanismos de protección, en coordinación con instituciones públicas y privadas.

La administración de las áreas de propiedad municipal, reconocidas como ACMUS, será ejercida en forma directa por el Gobierno Autónomo Descentralizado Municipal de El Pangui, a través de la Dirección de Gestión Ambiental y Desarrollo Comunitario. La gestión del manejo de una ACMUS podrá compartirse, a través de convenios, con instituciones del sector público o privado.

Art. 31.- Destino de Bienes Inmuebles Municipales. -

Cuando se trate de bienes inmuebles o predios de propiedad del Gobierno Autónomo Descentralizado Municipal de El Pangui o de las instituciones del Municipio, adquiridos a cualquier título, y que hayan sido reconocidos oficialmente como ACMUS, deberán utilizarse exclusivamente para los siguientes fines:

- a) Conservación y preservación estricta.
- b) Restauración de ecosistemas naturales, sustitución de especies introducidas por especies nativas, reforestación.
- c) Conservación, preservación y restauración de los ecosistemas naturales en fuentes de agua y zonas de recarga hídrica, especialmente aquellas para consumo humano.
- d) Investigación científica y capacitación.

Art. 32.- Tenencia de tierras. - Se reconocen los derechos de posesión y propiedad preexistentes a la creación o reconocimiento oficial de Áreas de Conservación Municipal y Uso Sostenible. Se respeta íntegramente lo establecido en el Art. 57 de la Constitución de la República del Ecuador, respecto a los derechos colectivos.

SECCIÓN II

DEL COMITÉ DE COGESTIÓN

Art. 33.- Se conforma el Comité de Cogestión de las ACMUS como un organismo de apoyo para su establecimiento, gestión y manejo con participación de actores sociales.

Art. 34.- El Comité de Cogestión estará conformado por los siguientes integrantes:

- a. El Alcalde/Alcaldesa o su delegado permanente, quien lo presidirá.
- b. El Concejal Presidente y representante de la Comisión de Servicios Públicos y Ambientales.
- c. Presidentes de los GADs Parroquiales o su delegado, siempre y cuando en su territorio exista un ACMUS.
- d. Jefe de la Dirección de Gestión Ambiental y Desarrollo Comunitario.
- e. Presidentes de las organizaciones representativas de comunas, pueblos y/o nacionalidades indígenas, afro ecuatorianas o montubias o su delegado, siempre y cuando en su territorio exista un ACMUS.
- f. Un representante de las juntas de agua comunitarias, delegado para el efecto.

Art. 35.- **Del funcionamiento del Comité de Cogestión.-** El Comité de Cogestión estará presidido por el Alcalde o su delegado, quien semestralmente realizará las convocatorias a sesiones ordinarias. El Comité podrá sesionar extraordinariamente por iniciativa propia del presidente o a petición de las dos terceras partes de sus integrantes.

La Secretaría del Comité será asumida por la Dirección de Gestión Ambiental y Desarrollo Comunitario del GAD Municipal, quien tendrá la custodia y responsabilidad de sobre todos los documentos, archivos o sucesos documentados, y más demás funciones afines a esta designación.

Art. 36.- Las atribuciones de los Comités de Cogestión son:

- a. Conocer, analizar y presentar observaciones sobre las propuestas para la creación de ACMUS.
- b. Promover la creación de nuevas ACMUS.
- c. Conocer y participar de los procesos de resolución de conflictos generados en las ACMUS.
- d. Conocer, discutir y aprobar el plan anual de inversión para la intervención integral en las ACMUS.
- e. Verificar y dar seguimiento a las inversiones realizadas en las ACMUS.
- f. Dar seguimiento y evaluar la planificación realizada por la Dirección de Gestión Ambiental y Desarrollo Comunitario para el cumplimiento del objetivo de la presente Ordenanza.
- g. Acoger u observar la Zonificación Específica de las ACMUS.

TÍTULO II

FINANCIAMIENTO, ADMINISTRACIÓN Y UTILIZACIÓN DE RECURSOS

CAPITULO I

FINANCIAMIENTO Y ADMINISTRACIÓN DE RECURSOS

Art. 37.- Fuentes de Financiamiento. - Para la legalización, expropiación, manejo, y vigilancia de predios, recuperación de cobertura vegetal natural, implementación de incentivos y Acuerdos de Conservación por el Agua (ACA), compensación por servicios ambientales, conservación y restauración de los ecosistemas en sitios de ACMUS, el Gobierno Autónomo Descentralizado Municipal de El Pangui destinará el 3 % de los ingresos permanentes asignados por el Gobierno Central.

Adicionalmente, el Gobierno Autónomo Descentralizado Municipal de El Pangui, destinará recursos económicos en su presupuesto anual para el cumplimiento de esta Ordenanza referente al manejo técnico de las ACMUS, a través de la dependencia pertinente.

Art. 38.- Aporte Ciudadano para la Protección de Fuentes de Agua y Ecosistemas naturales.- Conforme obliga el ordenamiento jurídico, el Gobierno Autónomo Descentralizado Municipal de El Pangui establece un componente tarifario para financiar la conservación con prioridad en fuentes y zonas de recarga hídrica y sus ecosistemas asociados. Dicho componente denominado "Aporte Ciudadano para la Protección de Fuentes de Agua y Ecosistemas Naturales" se recaudará a través de la planilla mensual por servicios de agua potable y alcantarillado, emitida por el GAD Municipaño de El Pangui según los valores de la siguiente tabla como se establecen por categoría y el volumen consumido:

Tarifas por concepto de tasa ambiental.

TASA AMBIENTAL POR CADA METRO CUBICO DE CONSUMO			
RESIDENCIAL	COMERCIAL	INDUSTRIAL	PÚBLICO
0,03	0,05	0,07	0,02

Art. 39.- Para el caso de las personas de la tercera edad y para personas con capacidades diferentes que cuenten con la debida acreditación, este aporte ciudadano es voluntario; para tal propósito deberán dirigir una solicitud al Alcalde de El Pangui con la finalidad de que se incluya en el catastro de aporte voluntario.

Art. 40.- A más de los recursos obtenidos de conformidad a los artículos anteriores, se mantendrán otras fuentes de financiamiento como:

- a) Recursos económicos que sean asignados por el Gobierno Autónomo Descentralizado Municipal de El Pangui, en su presupuesto a inversión social y de manera específica a protección ambiental, según lo dispone el Código Orgánico de Organización Territorial, Autonomía y Descentralización;
- b) Aportaciones complementarias que puedan ser gestionadas a nivel nacional e internacional a través de mecanismos financieros.
- c) De contribuciones, legados y donaciones;
- d) Otras fuentes

Art. 41. - El Gobierno Autónomo Descentralizado Municipal de El Pangui transferirá mensualmente los recursos económicos generados a los que se refieren los Art. 37, 38 y 40 de este cuerpo normativo, a una subcuenta especial del Banco Central, denominada "Subcuenta

Especial para la Protección de Fuentes de Agua", abierta exclusivamente para el efecto de administrar separadamente del presupuesto general del GAD Municipal los recursos provenientes de los diferentes mecanismos de financiamiento previstos en esta Ordenanza y destinarlos exclusivamente para la protección de fuentes de agua y ecosistemas naturales, de conformidad al Art. 45 de este instrumento.

Art. 42.- Con la finalidad de garantizar a largo plazo la correcta utilización de los recursos y la generación continua de contrapartes para la protección de fuentes de agua y ecosistemas naturales, el GAD Municipal como Constituyente del Fideicomiso Mercantil de Administración FORAGUA, continuará trabajando con la finalidad de coadyuvar a la conservación, protección, preservación y recuperación del recurso hídrico y entorno ecológico presentes en el cantón El Pangui.

Art. 43.- La Subcuenta Especial para la Protección de Fuentes de Agua, será fideicomisada a favor del Fideicomiso FORAGUA y en convenio con el Banco Centra del Ecuador con la finalidad de transferir en forma mensual y automática los recursos generados por medio de este instrumento para la protección de fuentes de agua y ecosistemas naturales, de manera que el Fideicomiso FORAGUA garantice el uso exclusivo de los mismos de conformidad al Art. 45 de esta Ordenanza y gestione contrapartes y financiamiento complementario de fuentes externas al Municipio, a nivel nacional e internacional.

El 90% de los recursos transferidos por el GAD Municipal al Fideicomiso FORAGUA serán invertidos en el cantón El Pangui según un Plan Anual de Inversión que será elaborado por la Dirección de Gestión Ambiental y Desarrollo Comunitario, la Dirección Financiera y el Concejal Presidente de la Comisión de Servicios Públicos y Ambientales del Concejo Municipal I de El Pangui. Este plan será analizado y aprobado por la Secretaría Técnica de FORAGUA, respetando la normativa vigente y considerando las fechas para la elaboración y la aprobación del presupuesto del GAD Municipal y remitido al Concejo Municipal para su aprobación definitiva, a partir de lo cual, será comunicado al Directorio de FORAGUA, para su aprobación e implementación.

El 10% de los recursos transferidos por el GAD Municipal al Fideicomiso FORAGUA será la contraparte que aporta como constituyente, misma que será utilizada por el Fideicomiso FORAGUA para cubrir los costos operativos y administrativos de la Secretaría Técnica, asistencia técnica y gestión financiera.

Art. 44.- Semestralmente el GAD Municipal deberá informar a los ciudadanos sobre los montos recolectados, las inversiones realizadas y los avances en la protección de las fuentes de agua y ecosistemas naturales del cantón El Pangui, a través de mecanismos de participación ciudadana y de un boletín informativo distribuido junto con las planillas de agua potable.

CAPÍTULO II

UTILIZACIÓN DE RECURSOS ECONÓMICOS

Art. 45.- Los recursos obtenidos a través de las fuentes de financiamiento y aportes ciudadanos señalados en la presente ordenanza, deberán ser utilizados en los siguientes y exclusivos fines y/o actividades:

- a) Gastos relacionados con la legalización de propiedades consideradas prioritarias para la conservación de los recursos hídricos y protección de la biodiversidad en las ACMUS

creadas por el GAD Municipal, observando el artículo 57 de la Constitución de la República del Ecuador.

- b) Procedimientos relacionados con la declaratoria de utilidad pública o interés social con fines de expropiación de los bienes inmuebles que se encuentren en áreas reconocidas como ACMUS. Un criterio fundamental que se deberá considerar para priorizar las áreas que se expropiarán, constituye la existencia de amenazas a la integridad de los recursos naturales y la importancia para la dotación de agua para consumo humano.
- c) Ejecución de obras de protección de las fuentes de agua, reforestación, capacitación, adquisición de predios para conservación, educación ambiental, restauración y conservación de ecosistemas naturales, en colaboración con sistemas comunitarios de agua, juntas de agua potable, entubada y de riego que cuenten con una contraparte valorada y participación comunitaria.
- d) Acciones relacionadas con los procesos de zonificación específica (establecimiento, monitoreo y actualización), creación o reconocimiento de las ACMUS.
- e) Preservación estricta, conservación activa y recuperación ecosistémica, incluyendo la reforestación, regeneración de cobertura vegetal natural, reemplazo de plantaciones exóticas, remediación de pasivos ambientales, para garantizar la integridad del ecosistema y la prestación de servicios ambientales.
- f) Implementación y monitoreo de los Acuerdos de Conservación por el Agua y compensación por servicios ambientales y monitoreo de su cumplimiento.
- g) Control y vigilancia, que involucra contratación de guardabosques, señalización de las ACMUS, y todos aquellos elementos que garanticen cumplir con estas actividades.
- h) Fortalecimiento de la Dirección de Gestión Ambiental y Desarrollo Comunitario mediante la contratación de personal, equipamiento y otros recursos necesarios para el cumplimiento de esta Ordenanza.
- i) Investigación y monitoreo de ecosistemas.
- j) Educación ambiental relacionada a la protección de la cantidad y calidad del agua.
- k) Gestión y apalancamiento de recursos económicos complementarios a través de fondos de contraparte a nivel nacional o internacional.
- l) Publicación de información sobre los avances en los procesos de conservación de fuentes de agua y ecosistemas naturales, y rendición de cuentas hacia la ciudadanía.
- m) Otros que se deriven de las necesidades para la conservación de las fuentes de agua y ecosistemas naturales.

Art. 46.- Se prohíbe destinar los recursos señalados en los Art. 37, 38 y 40 del Título III de esta Ordenanza, a fines o actividades distintas de las singularizadas en el artículo inmediato anterior.

TÍTULO III

DE LOS INCENTIVOS

CAPÍTULO I

EXONERACIÓN DE IMPUESTOS

Art. 47.- Los bienes inmuebles reconocidos oficialmente en calidad de ACMUS por su cobertura boscosa, y en donde se haya realizado y respetado la Zonificación Específica, serán exonerados del pago del impuesto predial rústico, de conformidad a lo establecido en el Código Orgánico de Organización Territorial, Autonomía y Descentralización.

Anualmente la Dirección de Gestión Ambiental y Desarrollo Comunitario, con el apoyo de otros departamentos municipales y de los Comités de Cogestión, revisará el cumplimiento de las medidas de manejo establecidas en la Zonificación Específica y el cumplimiento de los acuerdos, de cuyo informe favorable dependerá la aplicación de la exoneración y demás incentivos.

Art. 48.- **Registro Especial.** - Con el fin de que El Gobierno Autónomo Descentralizado Municipal de El Pangui disponga de un catastro con las áreas reconocidas como ACMUS y de los bienes inmuebles exonerados del pago del impuesto predial rústico, la Jefatura de Avalúos y Catastros elaborará un Registro Especial con fines estadísticos, en donde se realizará la inscripción correspondiente.

Art. 49.- En el registro mencionado en el artículo anterior, se hará constar los siguientes datos:

- a) Ubicación geográfica y política del área de ACMUS, incluyendo un croquis o mapa detallado.
- b) Datos del propietario o posesionario.
- c) Extensión del bien inmueble.
- d) Avalúo catastral municipal del predio o bien inmueble.
- e) Tipo y estado de la cobertura vegetal natural.
- f) Copia del título de propiedad y registros de inscripción, de ser el caso.

Art. 50.- **Del Procedimiento.** - Por iniciativa de la persona interesada o de oficio, El Gobierno Autónomo Descentralizado Municipal de El Pangui, a través del Alcalde/Alcaldesa, dispondrá la exoneración total del pago de impuesto predial rústico del inmueble reconocido oficialmente en calidad de ACMUS. Si es por iniciativa particular, el interesado deberá dirigir una comunicación al Alcalde/ Alcaldesa, adjuntando la documentación que justifique su petición, relacionada con la exoneración correspondiente. De ser procedente la solicitud, el Alcalde/Alcaldesa, dispondrá a través de la Dirección Financiera la exoneración del impuesto predial rural o rústico del bien inmueble reconocido como ACMUS.

La exoneración del pago del impuesto predial rústico o rural, se considerará desde el año inmediato posterior, al año en que se reconoció el inmueble como ACMUS.

CAPITULO II

APOYO AL MEJORAMIENTO PRODUCTIVO

Art. 51.- Acuerdos de Conservación por el Agua (ACA).- Con la finalidad de brindar apoyo técnico e incentivos para el mejoramiento de la producción en las zonas con aptitud agrícola o pecuaria ubicadas en los sitios reconocidos como ACMUS, especialmente en las fuentes y áreas de recarga hídrica para sistemas de agua de consumo humano y riego, el GAD Municipal, a través de la Dirección de Gestión Ambiental y Desarrollo Comunitario, motivarán la colaboración de los propietarios de los predios y la suscripción de Acuerdos de Conservación por el Agua (ACA) como un mecanismo de compensación que incentive la implementación de actividades de conservación y restauración en las Zonas Intangibles y de Recuperación, así como mejores prácticas productivas en la Zona de Uso Sostenible.

En estos acuerdos se impulsará la participación de las organizaciones comunitarias administradoras de agua o Juntas de Agua, y de los usuarios de los sistemas de agua potable y de riego, como actores fundamentales y beneficiarios de los servicios ambientales provenientes de las zonas de ACMUS, quienes deberán aportar como contraparte, con recursos económicos o recursos valorados tales como mano de obra no calificada o mingas comunitarias, para la inversión de los recursos municipales.

Art. 52.- Cuando, debido a la Zonificación Específica de un predio ubicado en una ACMUS, los propietarios deban dejar de usar parte de sus tierras con aptitud agropecuaria en beneficio del establecimiento de bosques de ribera, restauración de ecosistemas naturales o la creación de corredores de conectividad, recibirán, de parte de El GAD Municipal. Lo de cualquier otro organismo con quien exista convenios de cooperación, la asesoría técnica, insumos y materiales para mejorarla producción y productividad como compensación; esto, en un área igual a la que se destinó para restauración y conservación, para lo cual se firmará un Acuerdo de Conservación por el Agua. El cumplimiento de estos Acuerdos facultará la continuidad de los incentivos y beneficios para los propietarios. Estos incentivos serán entregados hasta que la productividad económica sea al menos igual a la que tendría mediante el uso de las áreas en restauración, o por un plazo máximo de 5 años.

CAPÍTULO III

CONSIDERACIÓN JURÍDICA AMBIENTAL

Art. 53.- Inmuebles no Afectables por Procesos de Reforma Agraria. - Las tierras de propiedad privada reconocidas como ACMUS e inscritas en el Registro Forestal de la Regional del Ministerio del Ambiente, son consideradas como áreas de protección y conservación hídrica, en consecuencia, se enmarcan en la excepción señalada en el Art. 4 de la Ley Orgánica de Tierras y Territorios Ancestrales.

Art. 54.- Función Ambiental. - Los predios o inmuebles que serán declarados inafectables, deberán cumplir con la función ambiental y social de la propiedad, entendiéndose como tal para la aplicación de esta ordenanza, una o varias de las siguientes condiciones:

- a. Conservación y/o restauración de recursos naturales;
- b. Contar con un reconocimiento oficial público de su calidad de ACMUS por parte del Municipio, Área del Sistema Nacional de Áreas Protegidas, o Área de Bosque y Vegetación Protectora declaradas por el Ministerio del Ambiente;
- c. Prestación de servicios ambientales;
- d. Refugios de flora y fauna silvestre;

- e. Permanecer con cubierta vegetal en estado natural;
- f. Desarrollo de planes o programas de repoblación con especies nativas;
- g. Implementar actividades de investigación y/o educación ambiental;
- h. Otras actividades orientadas a la conservación del entorno ambiental.
- i. Otras figuras de conservación ambiental como servidumbres, zonas de protección hídrica, corredores de conservación, etc.

TITULO IV

DE LAS INFRACCIONES Y SANCIONES

Art. 53.- Se considera como infracción a todo incumplimiento por acción u omisión a las disposiciones normativas establecidas en la presente Ordenanza.

Art. 56.- Se considera como infracción el daño provocado al ambiente en las áreas de ACMIUS, es decir, la pérdida, detrimento o menoscabo significativo de las condiciones preexistentes en el ecosistema, uno de sus componentes (agua, suelo, aire, flora, fauna, paisaje) o su funcionalidad, como resultado de actividades realizadas por el ser humano, que contaminen o afecten las fuentes de agua y vertientes, las zonas de recarga hídrica, humedales, ríos y lagunas; así como el incumplimiento de lo dispuesto en el Plan de Desarrollo y Ordenamiento Territorial, por la Zonificación Específica.

El incumplimiento de los Acuerdos de Conservación por el Agua, será sancionado de conformidad a los términos constantes en dichos acuerdos.

Art. 57.- La potestad y los procedimientos administrativos sancionadores, se rigen por los principios de legalidad, proporcionalidad, tipicidad, responsabilidad, irretroactividad y prescripción, las acciones legales para perseguir y sancionar los daños ambientales son imprescriptibles.

Art. 58. - Al aplicar las sanciones, se considerará la gravedad del hecho constitutivo de la infracción.

La responsabilidad por daños ambientales es objetiva. Todo daño ambiental, además de las sanciones correspondientes, implicará también la obligación de restaurar integralmente los ecosistemas e indemnizar a las personas y comunidades afectadas.

Art. 59.- El que cause o provoque daños al agua, suelo, aire, flora, fauna u otros recursos naturales existentes en las áreas reconocidas como ACMUS, o aquel que inobserve las disposiciones de manejo del suelo y fuentes de agua establecidas por el GAD Municipal, se sujetará a las sanciones correspondientes según la gravedad de la infracción y el avalúo de los daños, que consistirán en:

- 1) Sanciones pecuniarias:
 - a) De cuantía fija que oscilarán entre el diez por ciento de un Salario Básico Unificado hasta cien Salarios Básicos Unificados; o,
 - b) De cuantía proporcional, fijadas en una proporción variable entre una a cinco veces el

monto de criterio de referencia. Este criterio de referencia podrá consistir, entre otros, en el beneficio económico obtenido por el infractor, el valor de los terrenos, construcciones, garantías otorgadas, u otros criterios similares.

2) Otras sanciones, dependiendo de cada caso:

- a) Derrocamiento, desmontaje, retiro (a costa del infractor) del objeto materia de la infracción administrativa;
- b) Clausura temporal o definitiva; cancelación irreversible de licencias, permisos o autorizaciones;
- c) Decomiso de los bienes materia de la infracción;
- d) Suspensión provisional o definitiva de la actividad materia de la infracción;
- e) Desalojo del infractor de la bien inmueble materia de la infracción; y, reparación del daño causado a costa del transgresor.

Art. 50.- Las sanciones que se impongan al infractor por parte de la Comisaría Municipal, se aplicarán sin perjuicio que el responsable deba reparar o mitigar los daños ocasionados al ambiente o a las áreas afectadas. En caso de no cumplirse con esta disposición, el Comisario Municipal, quedará facultado para disponer los trabajos respectivos de reparación ambiental y mediante vía coactiva, cobrar al infractor el pago de los gastos incurridos en dichos trabajos. En caso de existir garantía económica o de otro tipo, se la hará efectiva en forma inmediata.

Cuando la autoridad sancionadora considere que además de la infracción a esta ordenanza, se ha cometido delito ambiental, remitirá copia certificada del expediente al fiscal de turno, para la investigación correspondiente.

Art. 61.- El Gobierno Autónomo Descentralizado Municipal de El Pangui a través de la Dirección de Gestión Ambiental y Desarrollo Comunitario, cuando determine técnicamente, que por parte del propietario o poseedor de un bien inmueble reconocido oficialmente en calidad de ACMUS, se ha inobservado o incumplido la correspondiente Zonificación Específica establecida; a través de la Comisaría Municipal, procederá a notificar por escrito al mencionado propietario o poseedor para que la cumpla. De reiterarse el incumplimiento, el Gobierno Autónomo Descentralizado Municipal procederá a suspender los incentivos que esta Ordenanza determina, entre otros la exoneración del pago al impuesto predial rústico y adicionalmente impondrá las sanciones previstas en este instrumento legal. De persistir el incumplimiento a lo previsto en la Zonificación Específica del bien o bienes inmuebles, el Gobierno Autónomo Descentralizado Municipal a través de su máxima autoridad podrá declararlos de utilidad pública con fines de expropiación.

Art. 62- El Gobierno Autónomo Descentralizado Municipal de El Pangui, en el ámbito de su jurisdicción, y a través del Comisario Municipal, es competente para conocer, juzgar y aplicar las sanciones administrativas establecidas en esta ordenanza.

En los espacios territoriales en donde tenga jurisdicción y/o competencia para establecer sanciones la Autoridad Nacional Ambiental y/o Autoridades Comunales, obligatoriamente se coordinará con éstas.

Art. 63.- Cuando la Comisaría Municipal, por cualquier medio, tenga conocimiento de que se ha cometido una infracción establecida en este cuerpo normativo, iniciará el procedimiento de

juzgamiento dando cumplimiento al debido proceso.

En el mismo auto, se dispondrá la obtención de informes, documentos y las diligencias necesarias que sean pertinentes, a fin de esclarecer el hecho materia de la posible infracción.

Con el auto de inicio del expediente, se notificará al presunto responsable o infractor, concediéndole el término de cinco días para que conteste los cargos o hechos imputados en su contra. Producida la contestación o en rebeldía, se dará apertura al término probatorio de diez días. La carga de la prueba sobre la inexistencia de daño ambiental potencial o real, recae sobre el gestor de la actividad o el demandado. Vencido el término señalado, se dictará la resolución motivada.

Art. 64.- Para garantizar el cumplimiento de la sanción que pudiera imponerse, la Comisaría Municipal, deberá adoptar medidas provisionales, de conformidad a lo previsto en el Código Orgánico de Organización Territorial, Autonomía y Descentralización.

Art. 65.- Se concede acción popular, para denunciar ante la Comisaría del Gobierno Autónomo Descentralizado Municipal de El Pangui, el daño o afectación a los derechos de la naturaleza, la vulneración de los principios ambientales y el incumplimiento a las disposiciones consideradas como infracciones en la presente Ordenanza.

DISPOSICIÓN GENERAL ÚNICA

La presente Ordenanza garantiza el cumplimiento de lo dispuesto en el Art. 100 del Código Orgánico de Organización Territorial, Autonomía y Descentralización -COOTAD; en consecuencia, los territorios ancestrales de las comunidades, pueblos y nacionalidades indígenas, que se encuentren en áreas naturales protegidas o de fines similares, continuarán ocupados y administrados por éstas en forma comunitaria, con políticas, planes y programas de conservación y protección del ambiente de acuerdo con sus conocimientos y prácticas ancestrales en concordancia con las políticas y planes de conservación del Sistema Nacional de Áreas protegidas del Estado y del Plan de Desarrollo y Ordenamiento Territorial del cantón.

Se aclara que conforme lo dispone el último inciso del citado Art. 100 del COOTAD, esta ordenanza deja expedito el camino, para que el Estado adopte los mecanismos necesarios para agilizar el reconocimiento y legalización de los territorios ancestrales.

DISPOSICIONES TRANSITORIAS

PRIMERA. - Se establece un período de ciento ochenta días, contados desde la aprobación de la presente Ordenanza para que los propietarios o poseedores de predios o bienes inmuebles localizados en las áreas reconocidas como ACMUS del cantón El Pangui, regulen sus actividades, conforme lo dispuesto en la presente Ordenanza, los lineamientos del Plan de Desarrollo y Ordenamiento Territorial y la Zonificación Específica.

SEGUNDA. - Con el propósito de que la población en general esté debidamente informada, y comprenda los fines que persigue esta ordenanza, se realizará una campaña de difusión educativa.

TERCERA. - Se dispone a la Dirección de Gestión Ambiental y Desarrollo Comunitario para que en el plazo de 180 días comuniquen con el contenido de los actos administrativos de reconocimiento oficial o creación, a los propietarios y posesionarios de los predios ubicados en las áreas de ACMUS, con la finalidad de iniciar el proceso de Zonificación Especial y el

establecimiento de Acuerdos de Conservación por el Agua, programas de compensación, y demás incentivos previstos en esta Ordenanza.

CUARTA.- Por tratarse de un caso urgente, se dispone a la Dirección de Gestión Ambiental y Desarrollo Comunitario del GAD Municipal para que en el plazo de 90 días establezca adecuadamente las Zonas Intangibles dentro de las Áreas de Interés Hídrico que abastecen de agua a las poblaciones de San Roque, Santa Rosa, San Francisco, El Pangui, Simón Bolívar, Abdón Calderón, Pachicutza, Tundaime, Marali, Achunts, Tiukcha, Mirador y Shakay, para asegurar la protección y conservación de las fuentes de agua. En dichas zonas intangibles se invertirán recursos económicos y técnicos para desarrollar actividades y obras que permitan asegurar la conservación de los bosques y el agua.

QUINTA.- Las limitaciones sobre el uso del suelo y de los recursos naturales comprendidos en los bienes inmuebles reconocidos como ACMUS serán inscritas en el Registro de la Propiedad del Cantón El Pangui, para los fines legales consiguientes.

SEXTA.- Las funciones establecidas en el Art. 55 y siguientes sobre Infracciones y Sanciones correspondientes al Título IV de esta Ordenanza, serán transitoriamente ejercitadas por el Comisario Municipal, hasta que se realice la designación del Comisario Ambiental.

SÉPTIMA.- Una vez aprobada esta ordenanza el Alcalde en el plazo de quince días notificará a las personas que integran el Comité de Cogestión, conforme los artículos 33 y 34 de esta ordenanza, para que designen en el plazo de treinta días y notifiquen al GAD Municipal, el representante designado que ostentará dicho cargo. Así también señalarán el tiempo para el cual fue elegido en representación de su organización que no podrá ser inferior a un año.

OCTAVA.- El texto íntegro de esta Ordenanza, publíquese en el Registro Oficial, y en el dominio web del Gobierno Autónomo Descentralizado Municipal, con fines de información a la ciudadanía.

DISPOSICIÓN DEROGATORIA


Se deroga toda norma emitida por el Concejo Municipal que contradiga o se oponga a la presente Ordenanza, y de manera expresa la Ordenanza para la Protección de Fuentes de Agua, Ecosistemas Frágiles y Otras Áreas Prioritarias para la Conservación de la Biodiversidad y El Patrimonio natural del Cantón El Pangui, dictada por el Concejo con fecha 27 de agosto de 2012.

DISPOSICIÓN FINAL

La presente ordenanza entrará en vigencia a partir de su aprobación por parte del Concejo, sin perjuicio de su publicación en el Registro Oficial.

Es dado y firmado en la Sala de Sesiones del Gobierno Autónomo Descentralizado Municipal de El Pangui, a los veintitrés días del mes de mayo de dos mil dieciocho.

Ing. Jairo Herrera G.
ALCALDE DEL GOBIERNO
AUTÓNOMO DESCENTRALIZADO
MUNICIPAL DE EL PANGUI



Dr. Carlos Beltrán M.
SECRETARIO MUNICIPAL





RAZÓN.- CERTIFICO: Que la presente ordenanza, ha sido discutida y aprobada en las sesiones ordinarias de dieciséis y veintitrés de mayo de dos mil dieciocho, respectivamente.


Dr. Carlos Beltrán M.
SECRETARIO DEL GOBIERNO
AUTÓNOMO DESCENTRALIZADO
MUNICIPAL DE EL PANGUI ECGDO.


El Pangui, 24 de mayo de 2018, a las 09h00.- De conformidad a lo previsto en el inciso tercero del Art. 322 del Código Orgánico de Organización Territorial, Autonomía y Descentralización, remito original y tres copias de la presente ordenanza al señor Alcalde, para su sanción y promulgación.


Dr. Carlos Beltrán M.
SECRETARIO DEL GOBIERNO
AUTÓNOMO DESCENTRALIZADO
MUNICIPAL DE EL PANGUI ECGDO.


El Pangui, 28 de mayo de 2018, a las 11h00.- De conformidad a lo previsto en el Art. 322 del Código Orgánico de Organización Territorial, Autonomía y Descentralización, habiéndose observado el trámite legal pertinente, Sanciono la presente Ordenanza, para que entre en vigencia, su promulgación se hará de acuerdo a lo previsto en el Art. 324 del Código Orgánico de Organización Territorial, Autonomía y Descentralización.


Ing. Jairo Herrera G.
ALCALDE DEL GOBIERNO
AUTÓNOMO DESCENTRALIZADO
MUNICIPAL DE EL PANGUI


Sancionó y firmó la presente Ordenanza, conforme al decreto que antecede, el Alcalde del Gobierno Autónomo Descentralizado Municipal de El Pangui, Ing. Jairo Bladimir Herrera González, a los veintiocho días del mes de mayo de dos mil dieciocho, a las once horas



Dr. Carlos Beltrán M.
SECRETARIO DEL GOBIERNO
AUTÓNOMO DESCENTRALIZADO
MUNICIPAL DE EL PANGUI ECGDO.

